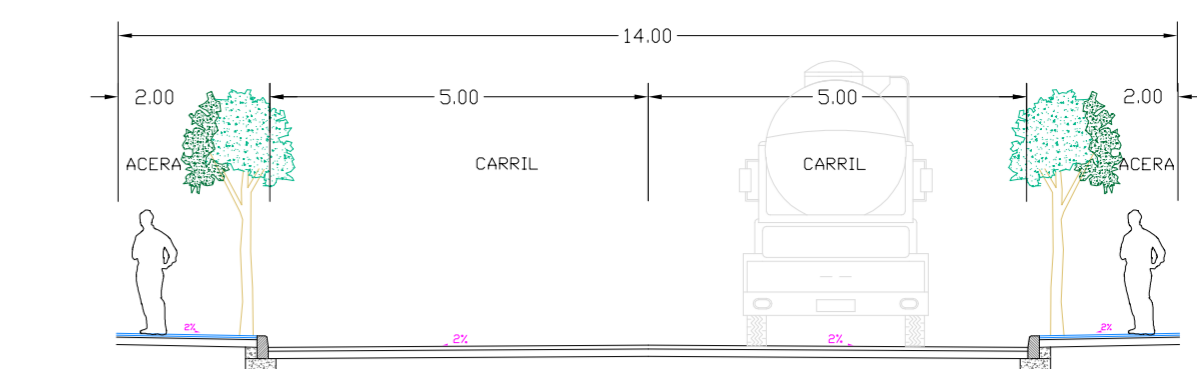


Zona de dominio público:..... 8 metros
 Zona de Servidumbre:..... 7 metros
 Zona de Afección:..... 15 metros
 Línea límite de Edificación:..Borde exterior de la Zona de Servidumbre

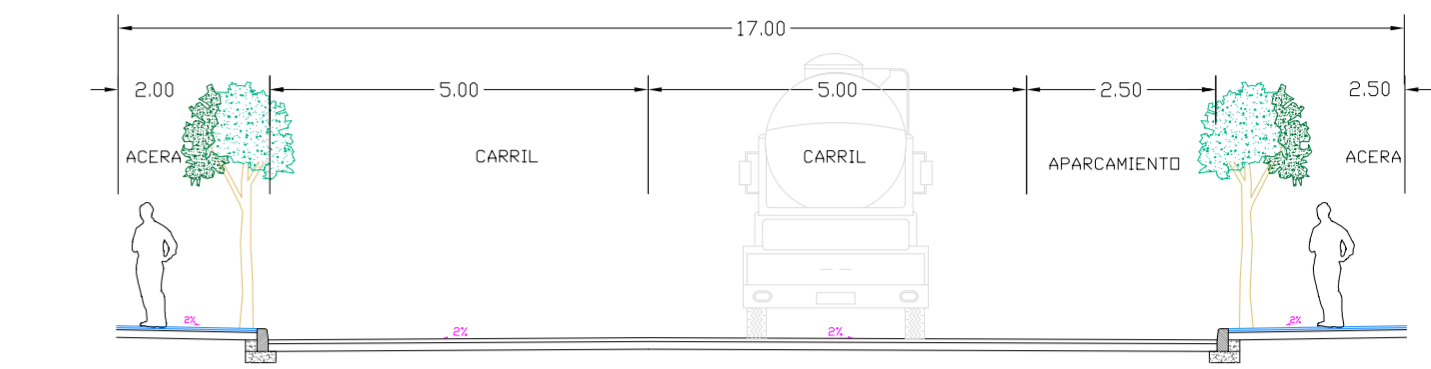
Se trata de una autorización excepcional, según el acuerdo del Consejo de Gobierno de la Comunidad Autónoma de Canarias, aprobado por el Decreto 85/2012, de 11 de octubre, materializado mediante la señalización expresa de su publicación en el Boletín Oficial de Canarias número 205, del viernes 19 de octubre de 2012.



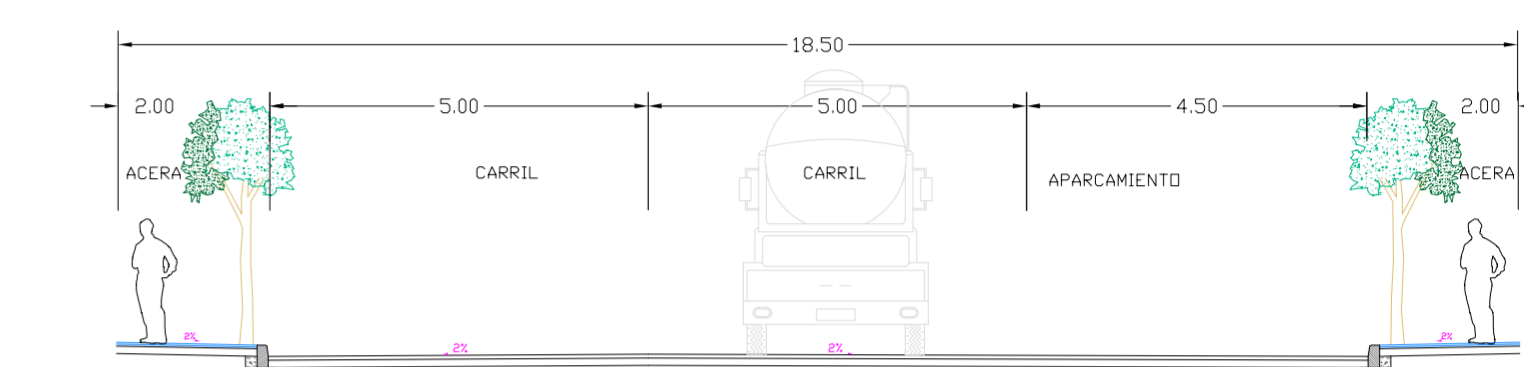
PLANTA DE VIALES
 1:1.000



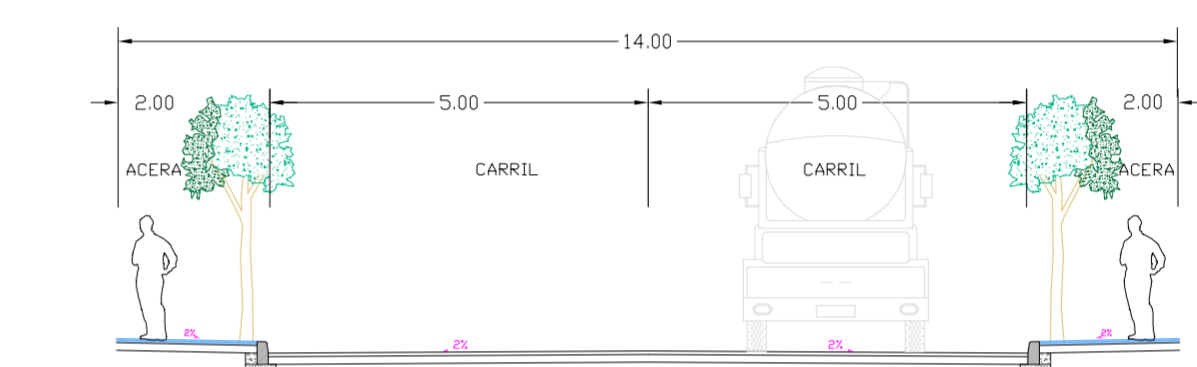
SECCION VIAL A



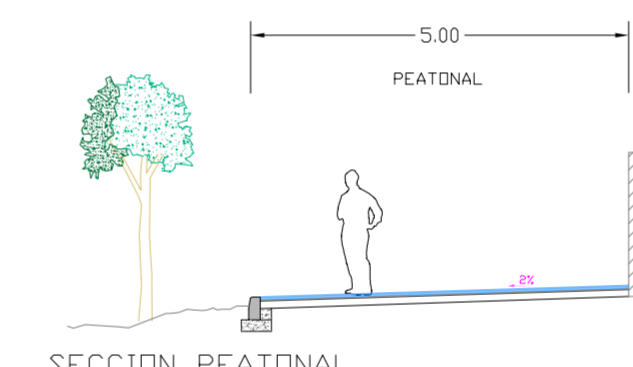
SECCION VIAL B



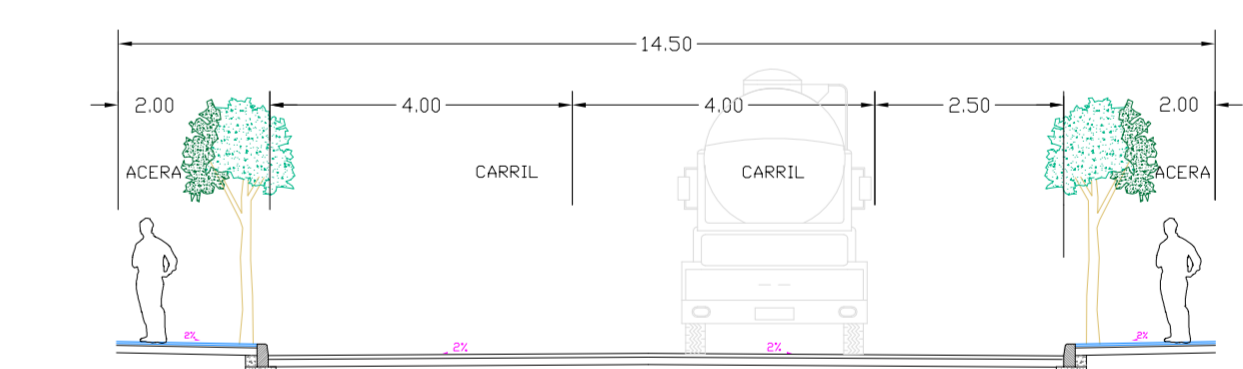
SECCION VIAL C



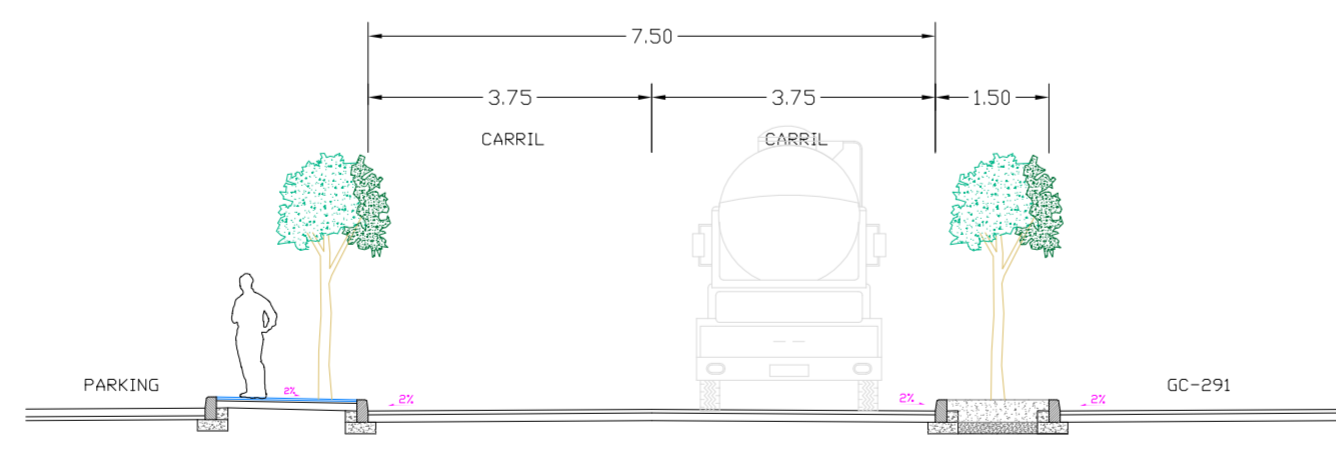
SECCION VIAL D-E



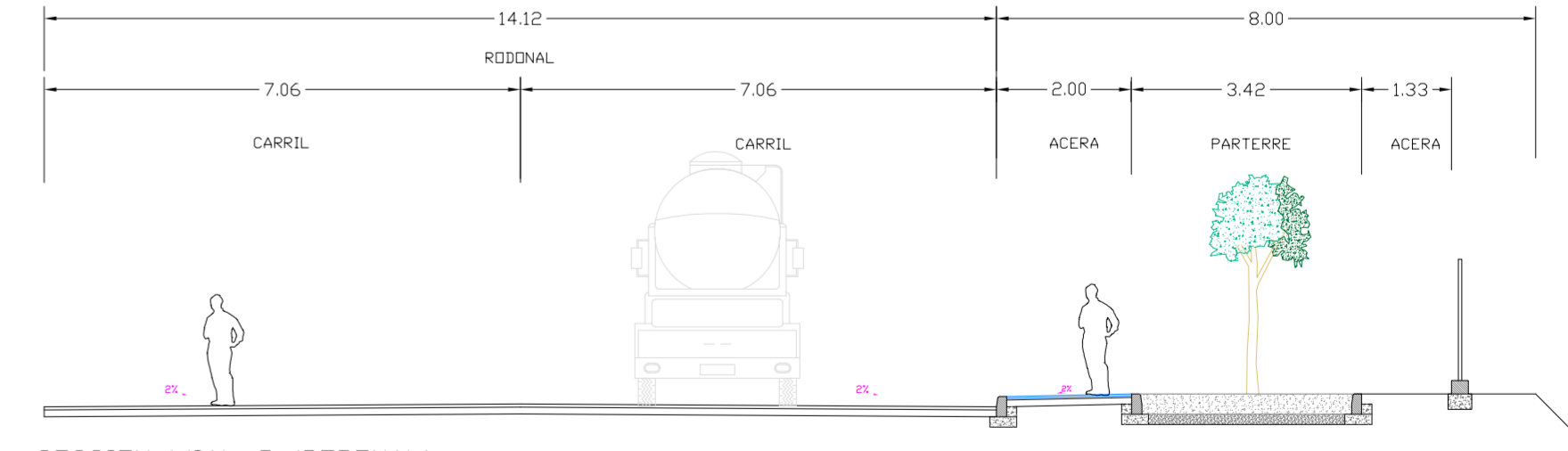
SECCION PEATONAL



SECCION VIAL F



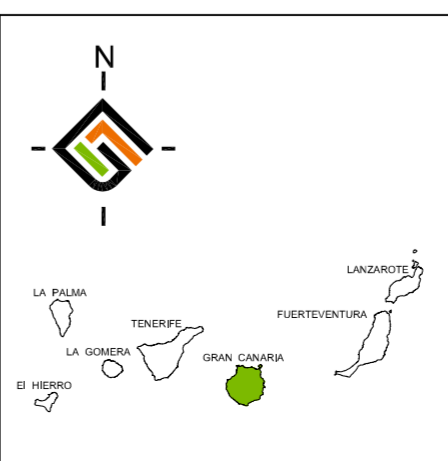
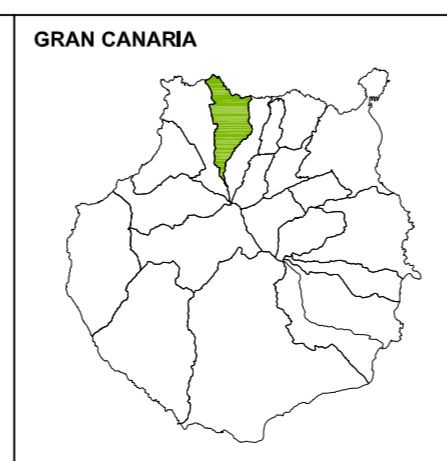
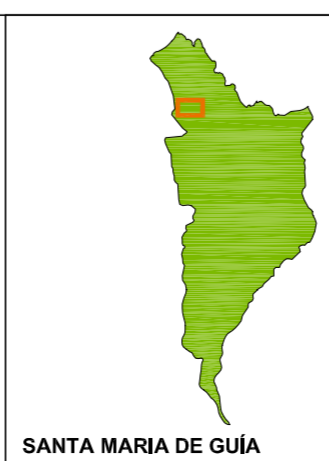
SECCION VIAL H



SECCION VIAL G (RODONAL)

SECCION DE VIALES
 ESCALA 1:100

- COSTAS**
- OPMT Dominio Público Marítimo Terrestre
 - Ribera del mar
 - Servidumbre de tránsito
 - Servidumbre de protección
 - Zona de influencia



INSTRUMENTO DE ORDENACIÓN:
 REVISIÓN DEL PLAN GENERAL DE ORDENACIÓN DE STA. MARÍA DE GUÍA
 ADAPTACIÓN A LAS DIRECTRICES DE ORDENACIÓN GENERAL Y DEL TURISMO

FECHA:
 JULIO 2016
 ESCALA:
 VARIAS

ANEXO I: ÁMBITO DE ORDENACIÓN DIRECTA ESPECÍFICO DE SUELOS URBANOS Y URBANIZABLES.
 SUSO/I LLANO ALEGRE
 PLANOS DE ORDENACIÓN PORMENORIZADA :
SECCIÓN TIPO DE CALLE

Nº PLANO:
0-2

REDACTOR:
 GVAarquitectos S.L.P.

OFICINA TÉCNICA MUNICIPAL

